



Folha de Dados

IDGED:

0006/A1

LOTE:

0058

AUTOR:

SECRETARIA DOS RECURSOS HÍDRICOS – SRH; SIRAC


TÍTULO:

PROJETO DE IRRIGAÇÃO CARIRI ORIENTAL

SUBTÍTULO:

ESTUDO DE VIABILIDADE ANEXO 1 - DESENHOS

JUNHO DE 1992



GOVERNO DO ESTADO DO CEARÁ
SRH - SECRETARIA DOS RECURSOS HÍDRICOS

PROJETO DE IRRIGAÇÃO CARIRI ORIENTAL




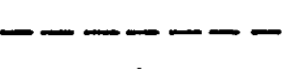















ESTUDO DE VIABILIDADE

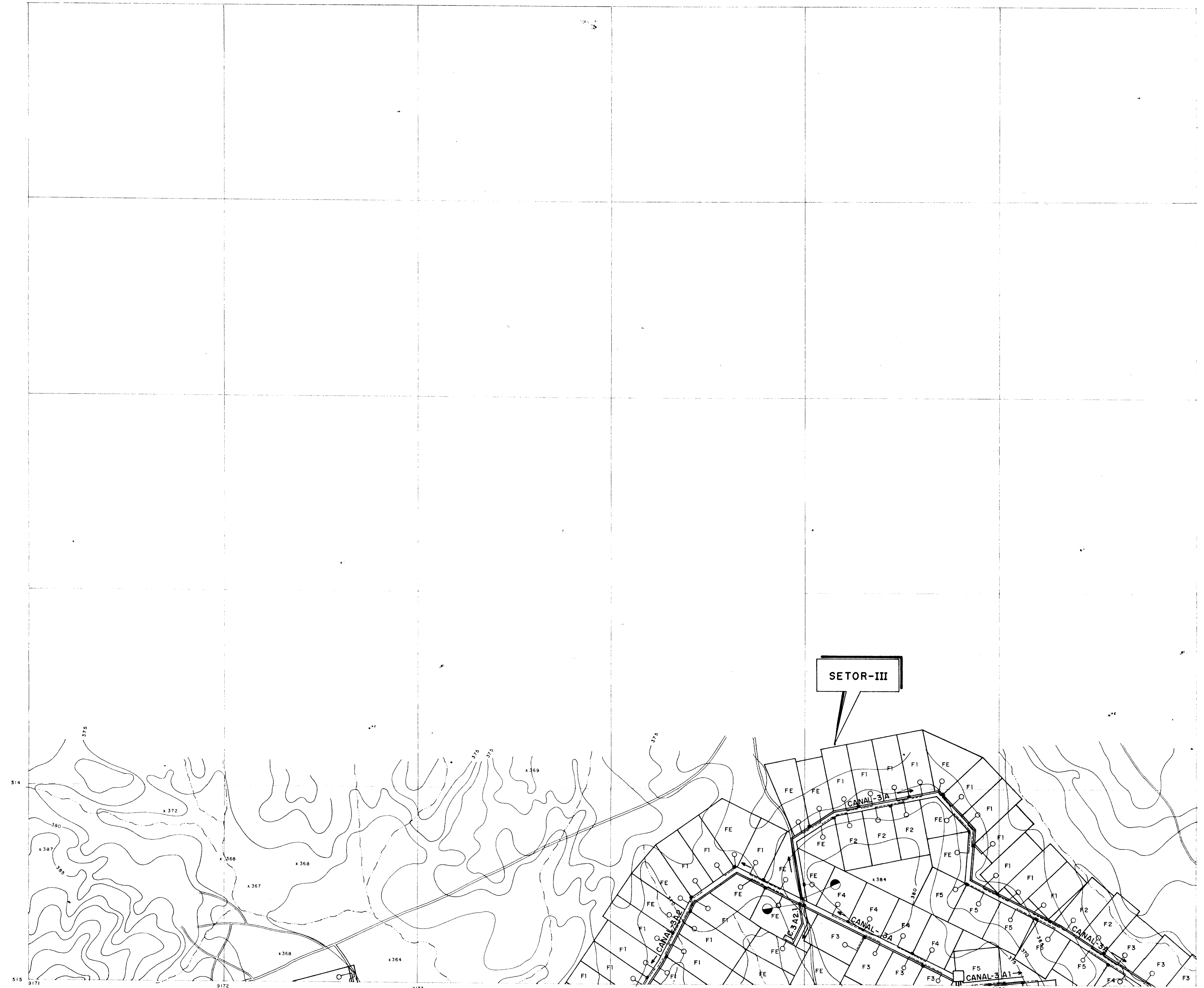
0006/A1

Folha 00058 - Prep () Scan (/) Index ()
Projeto Nº _____
Volume _____
Qtd A4 _____ Qtd A3 _____
Qtd A2 _____ Qtd A1 _____
Qtd A0 _____ Outros _____

ANEXO 1 - DESENHOS

LEGENDA

-  - RESERVATÓRIO
-  - CANAL E ESTRADA
-  - CANAL DA VARZEA
-  - ADUTORA
-  - TOMADA DOS LOTES
-  - PONTO D'ÁGUA
-  - SENTIDO DA ÁGUA
-  - OBRA DE CAPTAÇÃO
-  - ESTAÇÃO DE BOMBEAMENTO PRINCIPAL
-  - LIMITE DE LOTE
-  - LIMITE DE ÁREA IRRIGADA POR INUNDAÇÃO E SULCOS
-  - DRENOS ARTIFICIAIS
-  - TIPO DO LOTE
-  - LINHA DE TRANSMISSÃO
-  - TRANSFORMADOR
-  - SIFÃO
-  - DRENO NATURAL A SER RECUPERADO
-  - LOTES IRRIGADOS POR SULCOS
-  - LOTES IRRIGADOS POR INUNDAÇÃO



SETOR-III

ESTADO DO
9/0085
SECRETARIA
0006/AA
ex. 1


- CONVENÇÕES**
-  CURVA DE NÍVEL
 -  RIACHO
 -  ESTRADA

ARTICULAÇÃO






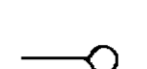













1	2
3	4

000003




SRH SECRETARIA DOS RECURSOS HÍDRICOS GOVERNO DO ESTADO DO CEARÁ ESTUDO DE VIABILIDADE CARIRI ORIENTAL	PLANEJAMENTO FÍSICO		
	ESCALA 1:10.000	DATA JUNHO/92	FOLHA: A
SIRAC SERVIÇOS INTEGRADOS DE ACESSORIA E CONSULTORIA LTDA.			



LEGENDA

-  - RESERVATÓRIO
-  - CANAL E ESTRADA
-  - CANAL DA VARZÉA
-  - ADUTORA
-  - TOMADA DOS LOTES
-  - PONTO D'ÁGUA
-  - SENTIDO DA ÁGUA
-  - OBRA DE CAPTAÇÃO
-  - ESTAÇÃO DE BOMBEAMENTO PRINCIPAL
-  - LIMITE DE LOTE
-  - LIMITE DE ÁREA IRRIGADA POR INUNDAÇÃO E SULCOS
-  - DRENOS ARTIFICIAIS
-  - TIPO DO LOTE
-  - LINHA DE TRANSMISSÃO
-  - TRANSFORMADOR
-  - SIFÃO
-  - DRENO NATURAL A SER RECUPERADO
-  - LOTES IRRIGADOS POR SULCOS
-  - LOTES IRRIGADOS POR INUNDAÇÃO

CONVENÇÕES

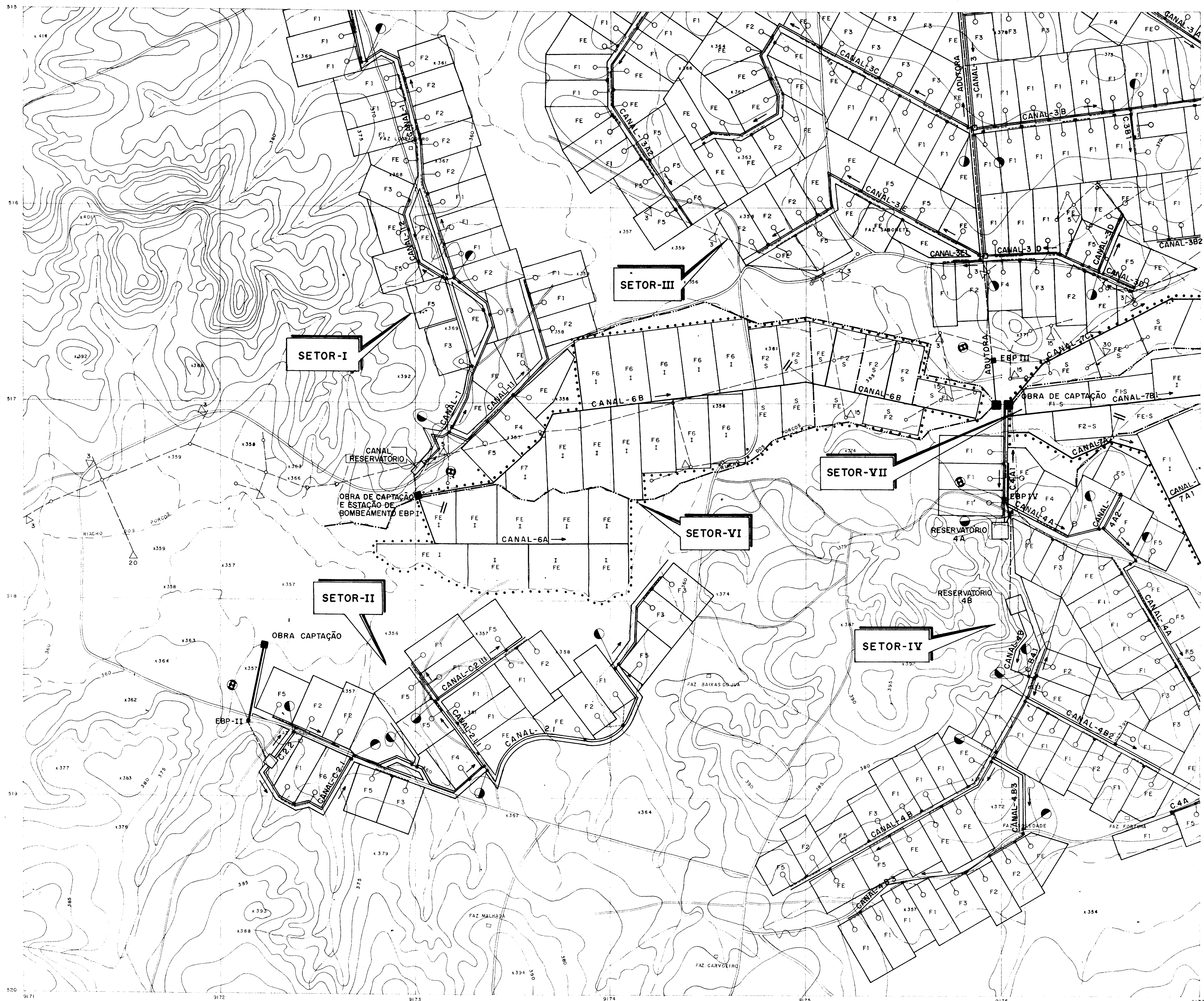
-  CURVA DE NÍVEL
-  RIACHO
-  ESTRADA

ARTICULAÇÃO

1	2
3	4

00004

SRH SECRETARIA DOS RECURSOS HÍDRICOS GOVERNO DO ESTADO DO CEARÁ	PLANEJAMENTO FÍSICO	
	ESCALA: 1:10000	DATA: JUNHO/92
ESTUDO DE VIABILIDADE CARIRI ORIENTAL		SIRAC SERVIÇOS INTEGRADOS DE ACESSORIA E CONSULTORIA LTDA.



LEGENDA

- RESERVATÓRIO
- CANAL E ESTRADA
- CANAL DA VARZEA
- ADUTORA
- TOMADA DOS LOTES
- PONTO D'ÁGUA
- SENTIDO DA ÁGUA
- OBRA DE CAPTAÇÃO
- ESTAÇÃO DE BOMBAMENTO PRINCIPAL
- LIMITE DE LOTE
- LIMITE DE ÁREA IRRIGADA POR INUNDAÇÃO E SULCOS
- DRENOS ARTIFICIAIS
- TIPO DO LOTE
- LINHA DE TRANSMISSÃO
- TRANSFORMADOR
- SIFÃO
- DRENO NATURAL A SER RECUPERADO
- S - LOTES IRRIGADOS POR SULCOS
- I - LOTES IRRIGADOS POR INUNDAÇÃO

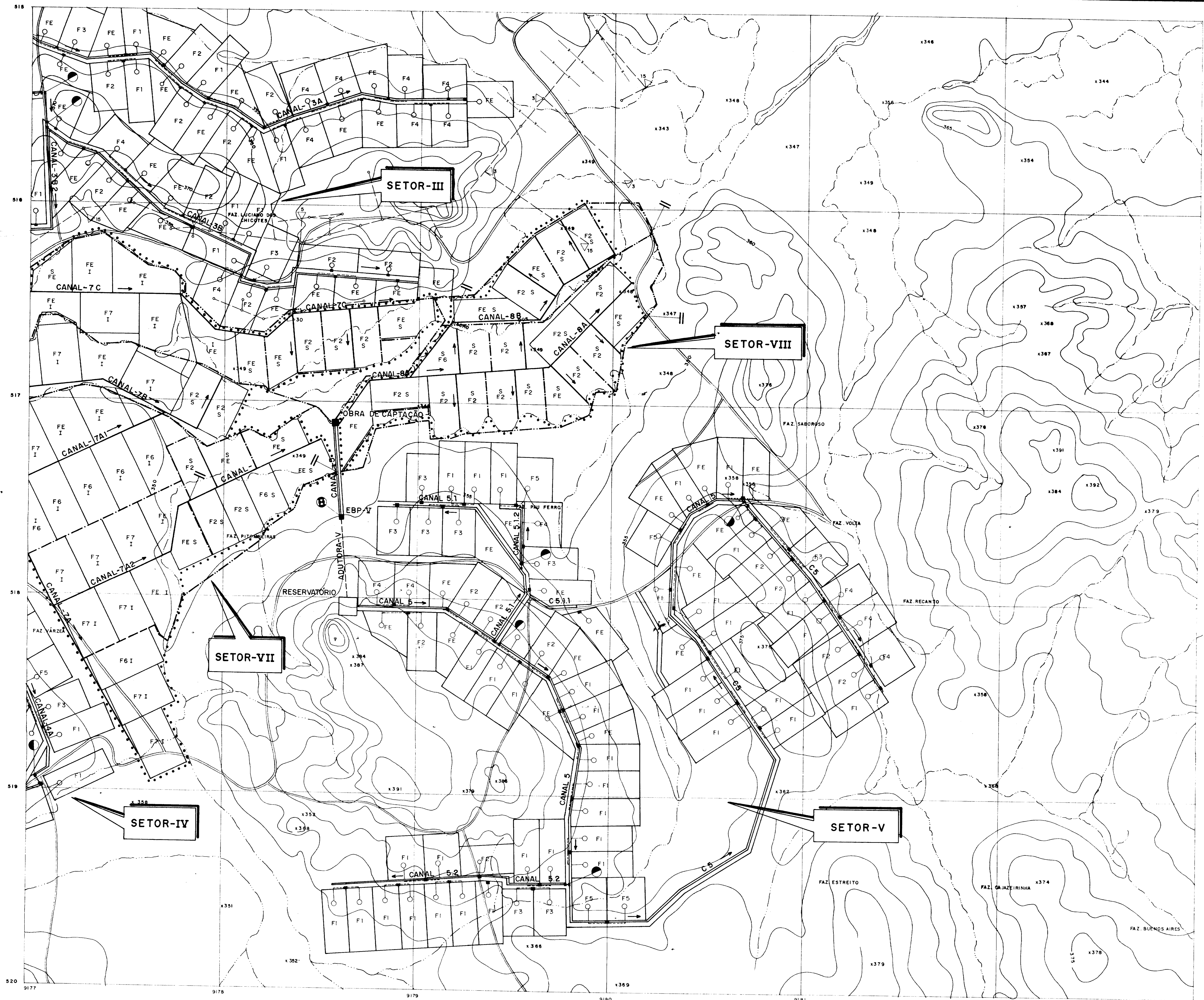
- CONVENÇÕES**
- CURVA DE NÍVEL
 - RIACHO
 - ESTRADA

ARTICULAÇÃO






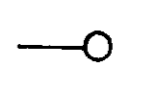
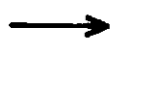




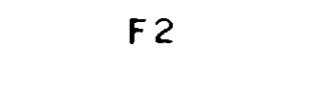



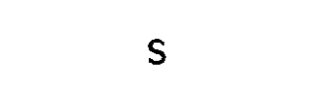



1	2
3	4

000005

SRH SECRETARIA DOS RECURSOS HÍDRICOS GOVERNO DO ESTADO DO CEARÁ	PLANEJAMENTO FÍSICO	
	ESCALA 1:10.000	DATA JUNHO/92
ESTUDO DE VIABILIDADE CARIRI ORIENTAL		SIRAC SERVIÇOS INTEGRADOS DE ASSESSORIA E CONSULTORIA LTDA.



LEGENDA

-  - RESERVATÓRIO
-  - CANAL E ESTRADA
-  - CANAL DA VÁRZEA
-  - ADUTORA
-  - TOMADA DOS LOTES
-  - PONTO D'ÁGUA
-  - SENTIDO DA ÁGUA
-  - OBRA DE CAPTAÇÃO
-  - ESTAÇÃO DE BOMBAMENTO PRINCIPAL
-  - LIMITE DE LOTE
-  - LIMITE DE ÁREA IRRIGADA POR INUNDAÇÃO E SULCOS
-  - DRENOS ARTIFICIAIS
-  - TIPO DO LOTE
-  - LINHA DE TRANSMISSÃO
-  - TRANSFORMADOR
-  - SIFÃO
-  - DRENO NATURAL A SER RECUPERADO
-  - LOTES IRRIGADOS POR SULCOS
-  - LOTES IRRIGADOS POR INUNDAÇÃO

SETOR-VII




SETOR-III

SETOR-VIII

SETOR-V

SETOR-IV

CONVENÇÕES

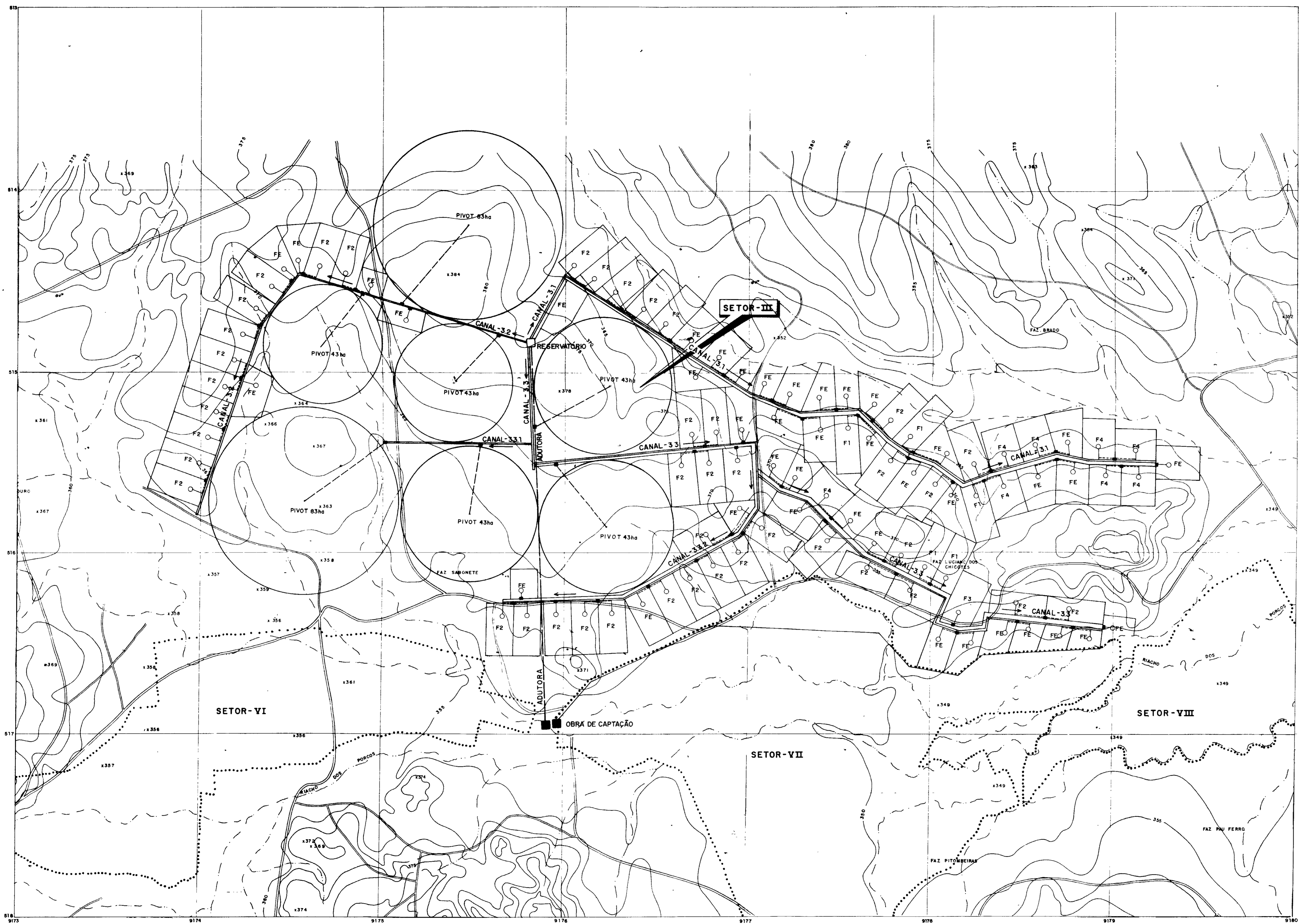
-  - CURVA DE NÍVEL
-  - RIACHO
-  - ESTRADA

ARTICULAÇÃO

1	2
3	4

000006

SRH SECRETARIA DOS RECURSOS HÍDRICOS		PLANEJAMENTO FÍSICO	
GOVERNO DO ESTADO DO CEARÁ		ESCALA: 1:10.000	DATA: JUNHO/92
ESTUDO DE VIABILIDADE CARIRI ORIENTAL		FOLHA: D	
		SIRAC SERVIÇOS INTEGRADOS DE ACESSORIA E CONSULTORIA LTDA.	



LEGENDA

- RESERVATÓRIO
- CANAL E ESTRADA
- CANAL DA VARZÉA
- ADUTORA
- TOMADA DOS LOTES
- PONTO D'ÁGUA
- SENTIDO DA ÁGUA
- OBRA DE CAPTAÇÃO
- ESTAÇÃO DE BOMBAMENTO PRINCIPAL
- LIMITE DE LOTE
- LIMITE DE ÁREA IRRIGADA POR INUNDAÇÃO E SULCOS
- DRENOS ARTIFICIAIS
- TIPO DO LOTE
- LINHA DE TRANSMISSÃO
- TRANSFORMADOR
- SIFÃO
- DRENO NATURAL A SER RECUPERADO
- LOTES IRRIGADOS POR SULCOS
- LOTES IRRIGADOS POR INUNDAÇÃO
- PIVOT CENTRAL

CONVENÇÕES

- CURVA DE NÍVEL
- RIACHO
- ESTRADA

000007

SRH SECRETARIA DOS RECURSOS HÍDRICOS GOVERNO DO ESTADO DO CEARÁ	PLANEJAMENTO FÍSICO SETOR III - ALTERNATIVA PIVOT + IRRIGAÇÃO CONVENCIONAL		
	ESCALA 1:10.000	DATA JUNHO/92	FOLHA E
ESTUDO DE VIABILIDADE CARIRI ORIENTAL	SIRAC SERVIÇOS INTEGRADOS DE ACESSORIA E CONSULTORIA LTDA.		